

Perfil da Malária em Moçambique

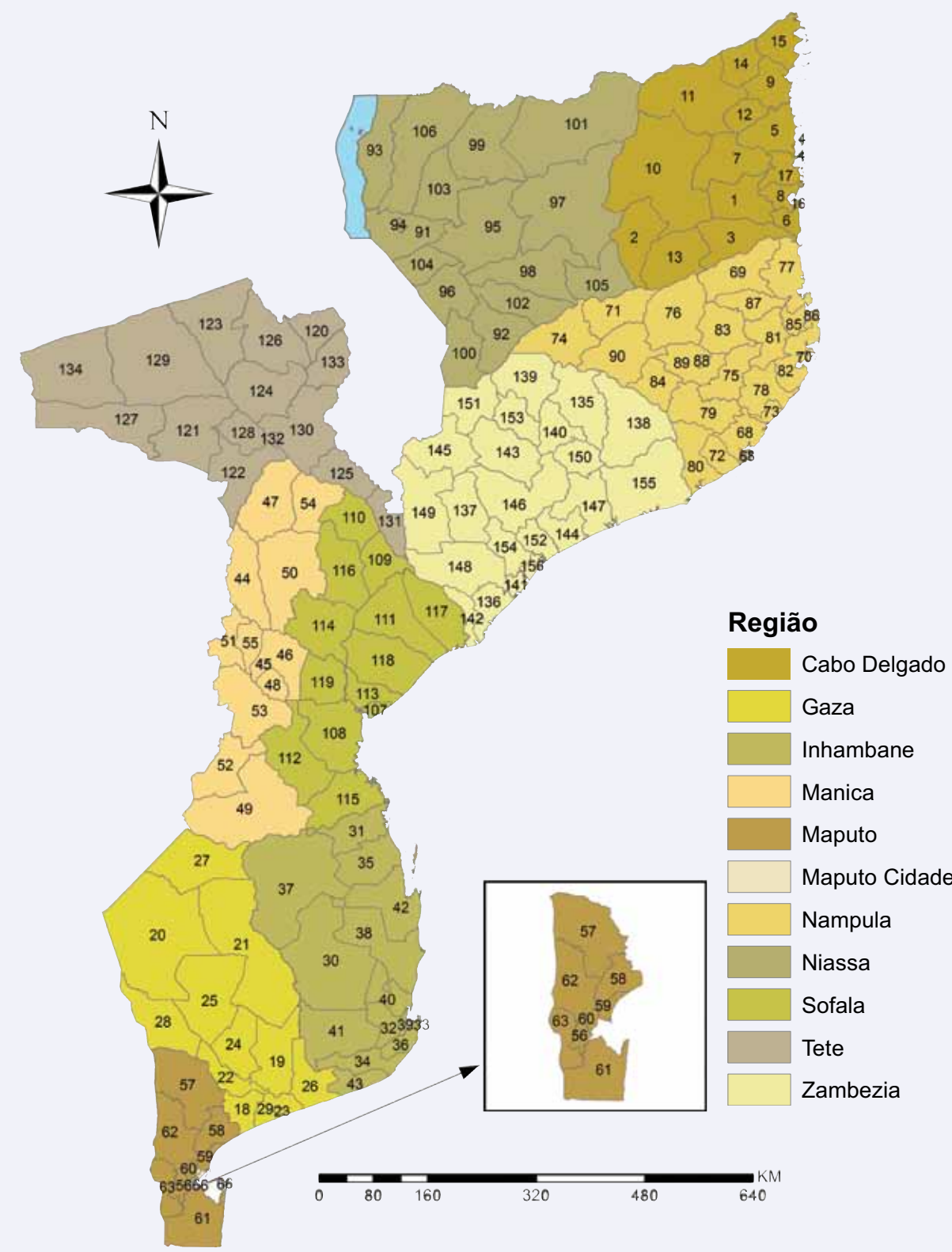
CONTEXTO

Este documento apresenta um resumo do progresso feito no controlo da malária em Moçambique entre 2002 e 2014. Com base em dados disponibilizados por várias fontes*, utilizámos geoestatística baseada em modelos para prever o alcance das redes mosquiteiras tratadas com insecticida e o risco de malária em cada distrito. Os gráficos circulares representam a proporção da população total a viver em graus diversos de risco de malária. O risco de malária em 2002 representa a base de referência uma vez que o alcance da intervenção foi reduzido.

* Estudos de agregados familiares, recenseamentos nacionais, distribuições de redes mosquiteiras e outras.



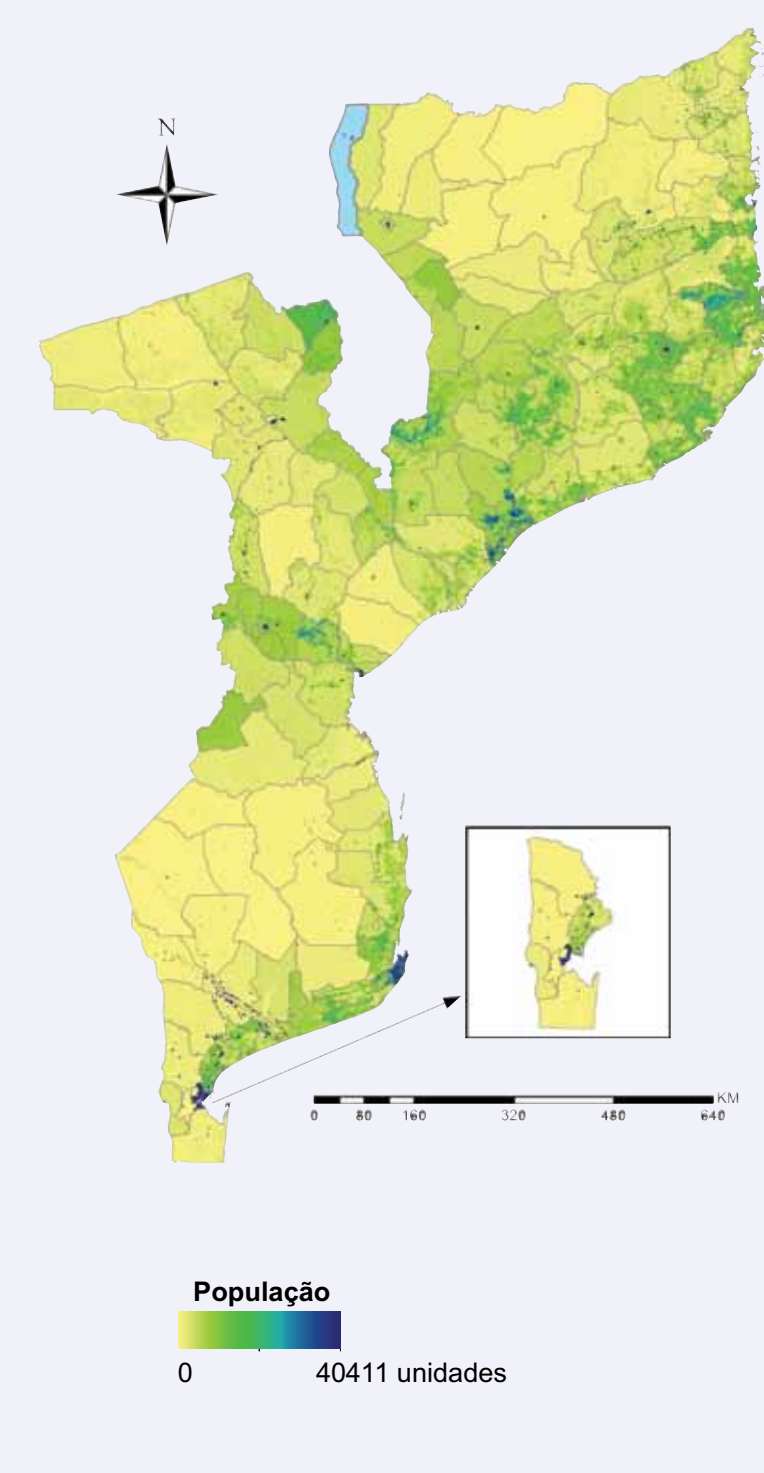
Distritos sanitários



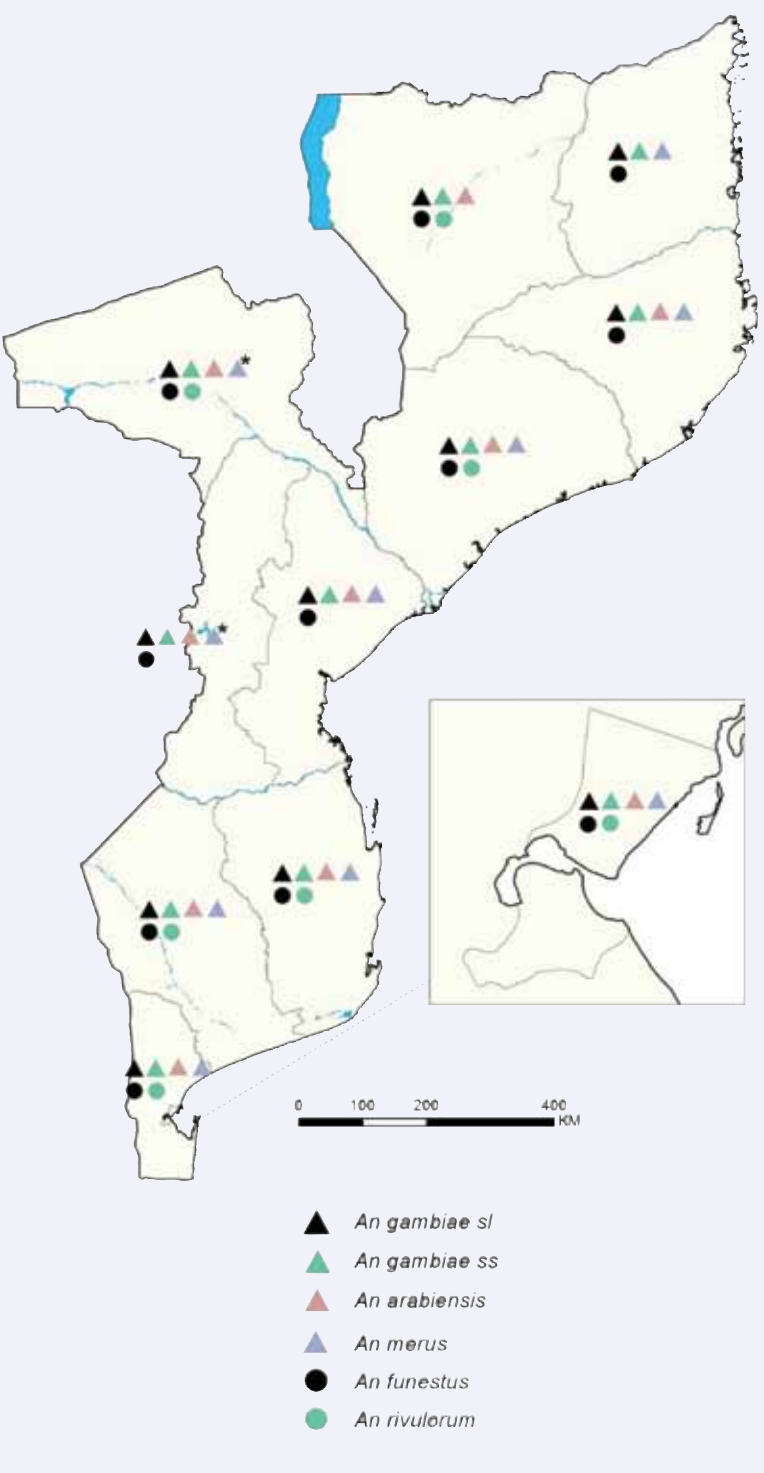
Códigos do mapa de distritos sanitários

Código	Distrito	Código	Distrito	Código	Distrito
1	Região de Cabo Delgado	45	Cidade de Chimoio	90	Ribaué
2	Ancuabe	46	Gandolá	91	Região de Niassa
3	Beloma	47	Guro	92	Chimbonila
4	Cláure	48	Macoté	93	Cuamba
5	Mocimboa	49	Mocimboa	94	Lago
6	Mecufi	50	Mocimboa	95	Lichinga Cidade
7	Meluco	51	Manica	96	Mandimba
8	Mahuge	52	Mossurize	97	Marrupá
9	Mocimboa da Praia	53	Susundenga	98	Moa
10	Montepuez	54	Tombura	99	Mavago
11	Mueda	55	Vanduzi	100	Mecanhelas
12	Muidumbé	56	Região de Maputo	101	Meterica
13	Namane	57	Boane	102	Meterica
14	Nangade	58	Magde	103	Mocimboa
15	Palma	59	Marracuene	104	N'gungu
16	Pedra Branca	60	Matola	105	Nipete
17	Quissanga	61	Matulane	106	Sanga
18	Região de Gozo	62	Mozambique	107	Região de Sofala
19	Chibuto	63	Namacha	108	Bairé
20	Chivusavala	64	Região da Cidade de Maputo	109	Buzi
21	Chigubo	65	Chamanculo	110	Cherembo
22	Chokwe	66	de Maputo	111	Cheringoma
23	Comandante Sá	67	Jose Mucama	112	Chibabava
24	Guipó	68	Maputo Cidade	113	Dondo
25	Mabalane	69	Angoché	114	Gorongosa
26	Mandlakazi	70	Erló-Nampulo	115	Machangos
27	Massingao	71	Illa de Mocimboa	116	Maringue
28	Mossurize	72	Lapa	117	Marrumau
29	Xai-Xai	73	Lurio	118	Mocimboa
30	Região de Inhambane	74	Maldene	119	Nhamatanda
31	Gururo	75	Mocimboa	120	Região de Tete
32	Namane	76	Mocimboa	121	Angónia
33	Inhambane Cidade	77	Mocimboa	122	Cabura Bassa
34	Inhamitanga	78	Mocimboa	123	Chungu
35	Niassoro	79	Mocimboa	124	Chifunde
36	Jangamo	80	Mocimboa	125	Chitua
37	Mabote	81	Mocimboa	126	Doa
38	Massingao	82	Mocimboa	127	Macanga
39	Maxixe	83	Mocimboa	128	Mogoo
40	Morrumbene	84	Mocimboa	129	Moravia
41	Fundo	85	Nacaló-A-Velho	130	Moxite
42	Vilanculos	86	Nacaló-Porto		
43	Zavala	87	Nacaló		
44	Região de Manica	88	Nampulo Cidade		
	Barve	89	Nampulo-Rapale		

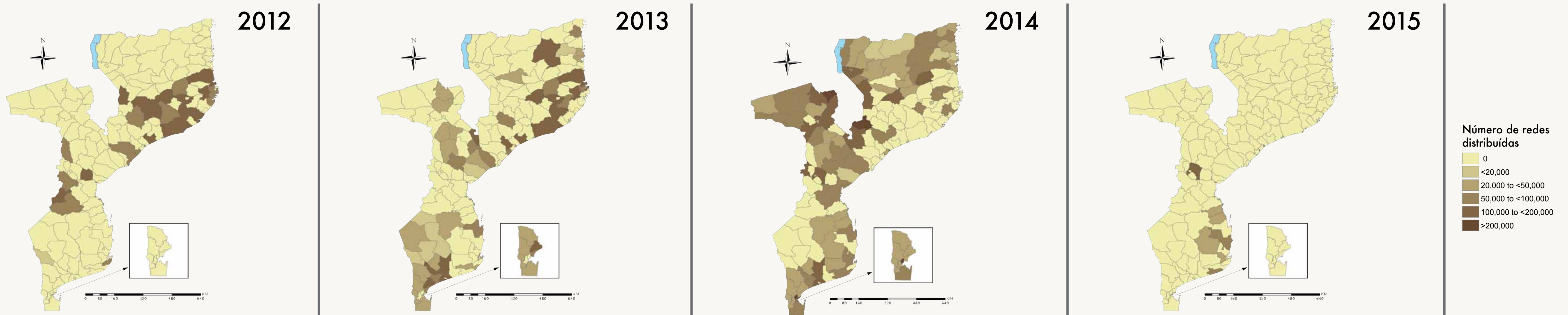
Densidade e distribuição da população



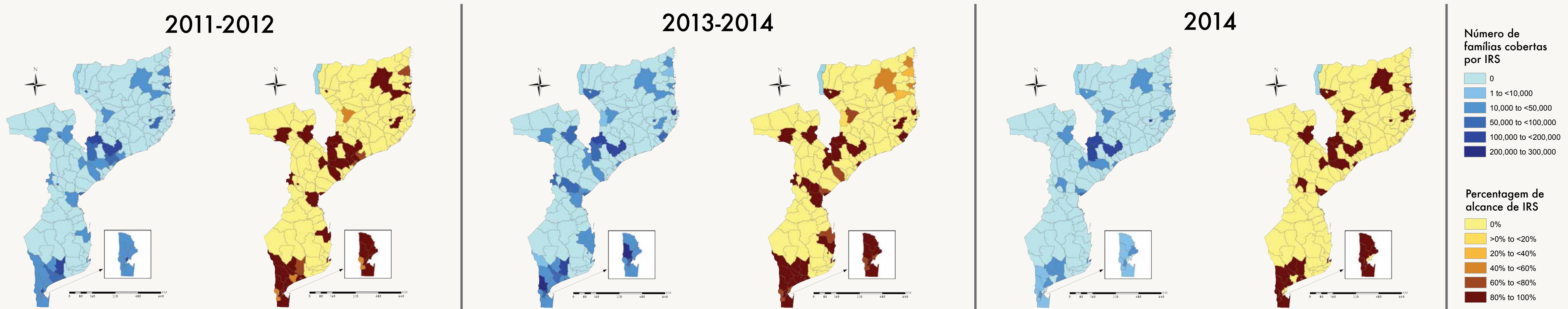
Espécies de mosquito identificadas por região



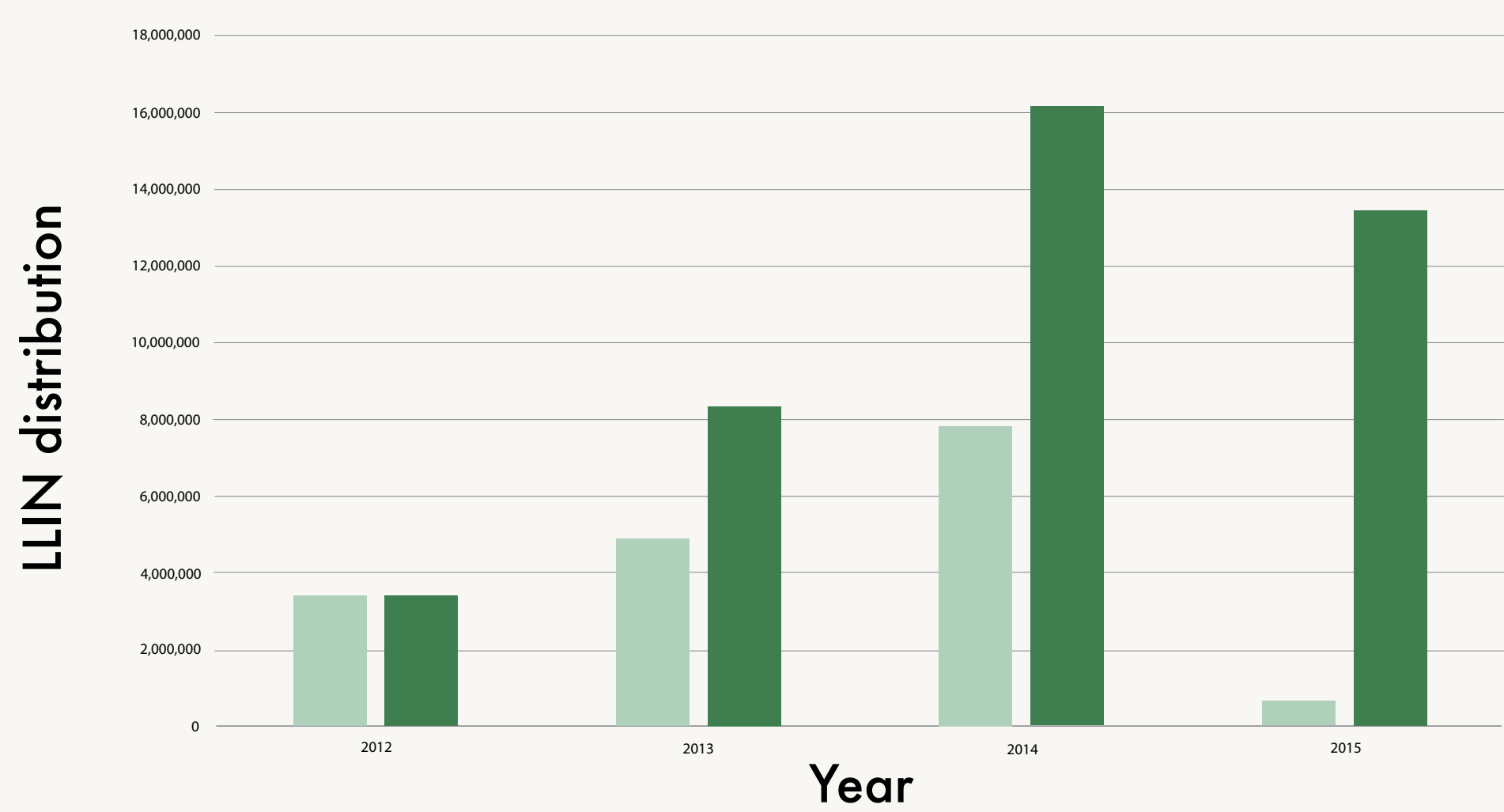
Número de redes mosquiteiras tratadas com insecticida de longa duração distribuídas por agregado familiar através de campanhas



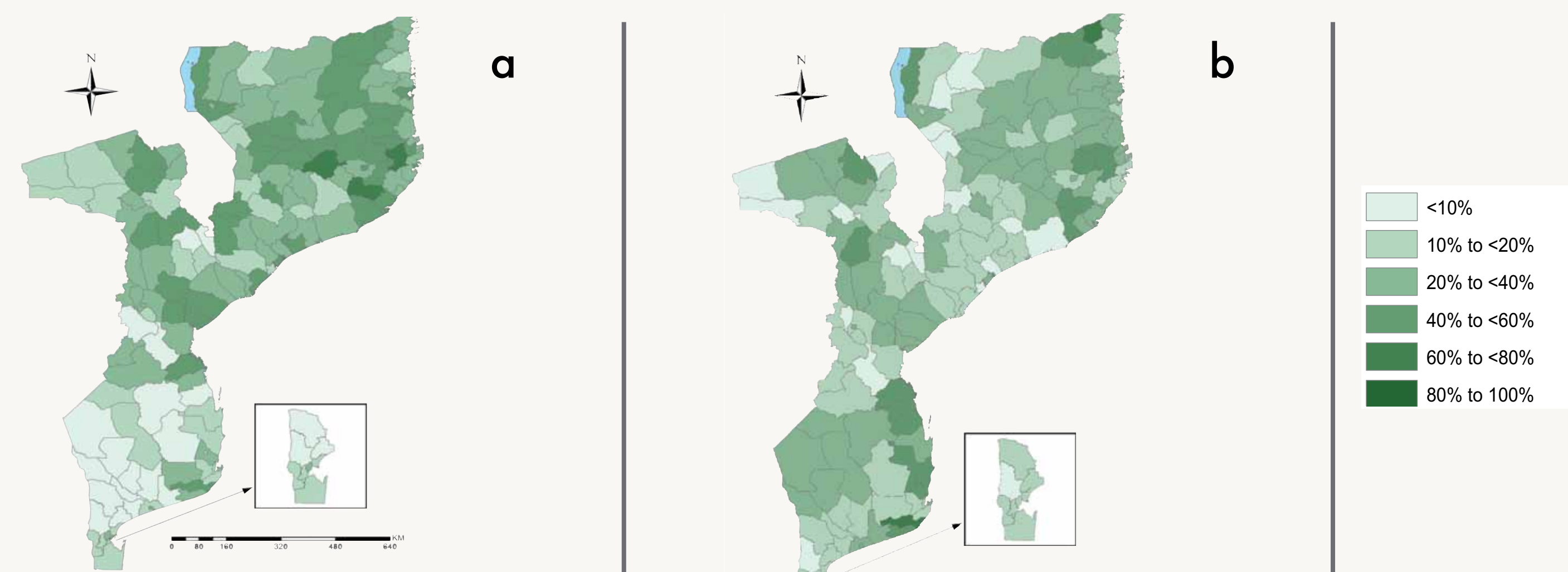
Pulverização Intra-domiciliária (PIDOM) por distrito: Casas pulverizadas (azul), Cobertura (amarelo)



Distribuição efectiva nacional e cumulativa de redes mosquiteiras tratadas com insecticida de longa duração (REMILD)



Proporção de a) população a dormir sob uma rede mosquiteira tratada com insecticida; b) famílias com uma rede por cada duas pessoas ou menos em 2011



IMPACTO

Risco de malária: Prevalência de Plasmodium falciparum ajustada à população em crianças dos 2 aos 10 anos (PAPfPR2-10)

